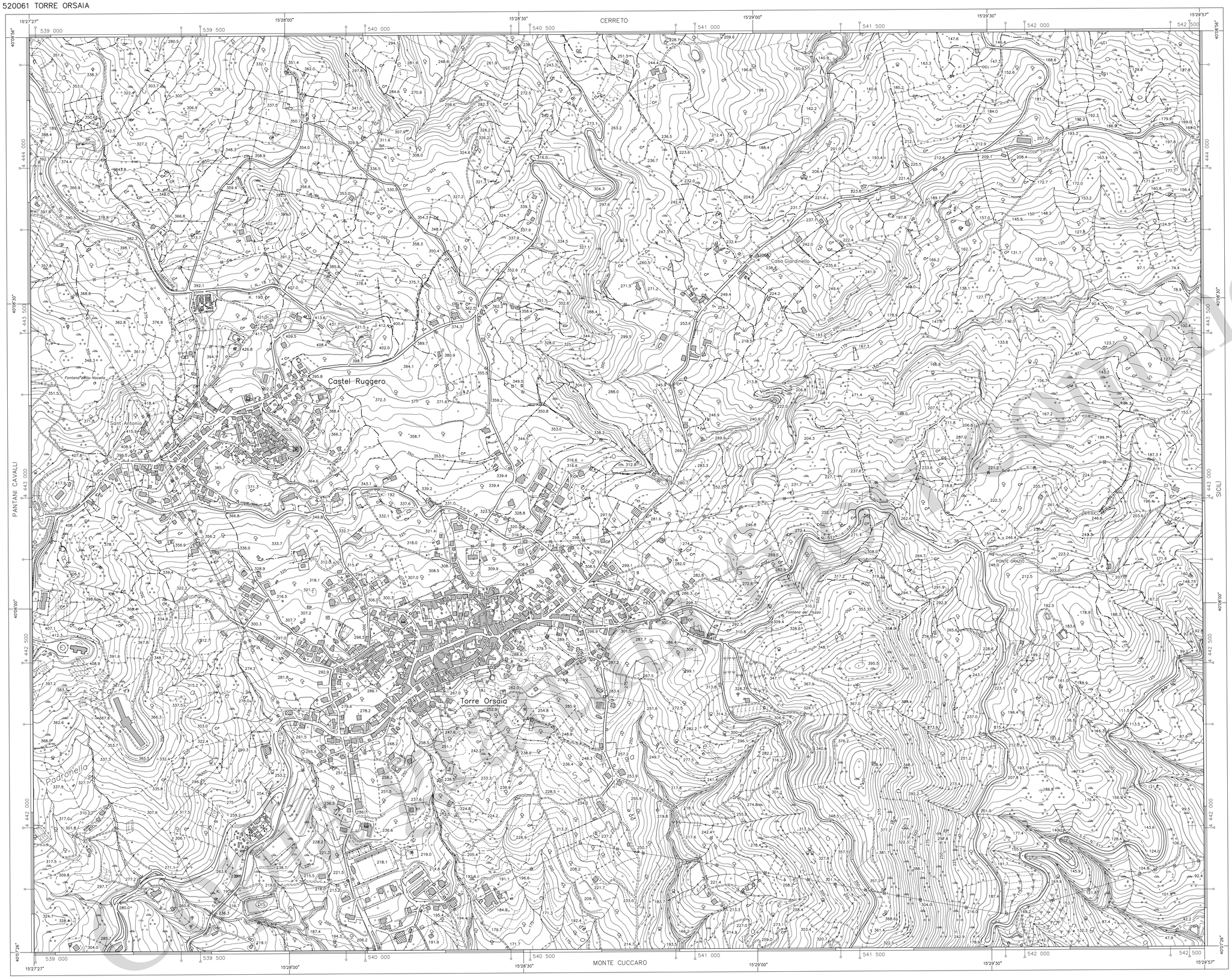

Tutti i diritti di riproduzione e di rielaborazione riservati alla Regione Campania

Esempio

PROGETTO COFINANZIATO DAL P.O.R. CAMPANIA 2000/6 - MISURA 6.2

REGIONE CAMPANIA

CARTA TECNICA NUMERICA REGIONALE

Elemento n° 520061

TORRE ORSAIA

Scala 1:5 000

100 metri 0 250 500 metri

DATI INFORMATIVI
RAPPRESENTAZIONE CARTOGRAFICA: UTM-WGS84
SISTEMA DI RIFERIMENTO: WGS84
TAGLIO CARTOGRAFICO: Sistema Geografico Europeo Unificato
DATUM: Ellissoide WGS84
SISTEMA GEODETICO: ETRF 1989 – WGS 84
LONGITUDINE: Riferita a Greenwich
ALTIMETRIA: Riferita al livello medio del mare. (Mareografo di Genova 1942)
EQUIDISTANZA: Curve di livello ordinarie 5 m (per le curve tratteggiate 2,5 m)

COSTANTI DI TRASFORMAZIONE

DA	A	Δ E	Δ N
UTM-WGS 84	UTM-E.D. 50	70	194
UTM-WGS 84	Gauss-Boaga (Roma 40)	2 020 008	8

VERTICI E CAPOSALDI CONTENUTI NELL'ELEMENTO

COORDINATE UTM-WGS84 E QUOTE ORTOMETRICHE				POSIZIONE
Vertice	E	N	Quota	
520667	541162.02	4443725.48	237.03	520667

COORDINATE DEI VERTICI DELL'ELEMENTO

SISTEMA		VERTICE NO	VERTICE NE	VERTICE SO	VERTICE SE
GEOGRAFICO WGS 84	φ	40°08'56"	40°08'56"	40°07'26"	40°07'26"
	λ	15°27'27"	15°29'57"	15°27'27"	15°29'57"
UTM-WGS 84	N	4 444 389	4 444 410	4 441 615	4 441 635
	E	538 973	542 522	538 988	542 538
UTM-E.D. 50 Fuso 33	N	4 444 583	4 444 602	4 441 808	4 441 827
	E	539 039	542 588	539 054	542 604
GAUSS-BOAGA (Roma 40) Fuso Est	N	4 444 396	4 444 416	4 441 622	4 441 641
	E	2 558 981	2 562 530	2 558 996	2 562 546

Le coordinate segnate in cornice sono nel sistema UTM WGS 84
La parametratura UTM E.D. 50 è indicata in cornice con il segno convenzionale
La parametratura Gauss Boaga è indicata in cornice con il segno convenzionale
La graduazione geografica è riferita al sistema WGS 84

SITUAZIONE 1:50 000 IGM

SITUAZIONE 1:10 000 E 1:5 000

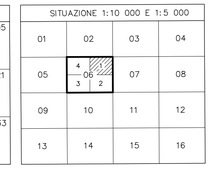

DECLINAZIONE MAGNETICA, CONVERGENZA E MODULO DI DEFORMAZIONE LINEARE AL CENTRO DELL'ELEMENTO

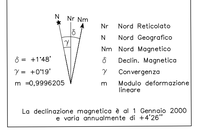

Serie	Fotogrammi	Data
0745	8016–8012	10.08.2004
0749	8044–8048	10.08.2004
0754	7577–7573	09.08.2004

LIMITI AMMINISTRATIVI
estratti dalla CTRN della Regione Campania ed.2004

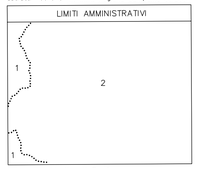

+–+–+ Limite di Regione
+–+–+ Limite di Provincia
····· Limite di Comune

REGIONE : Campania

PROVINCIA : Salerno

COMUNE :
1 Roccagloriosa
2 Torre Orsaia

ATTENDIBILITÀ : Per la posizione planimetrica 1,20 m; per le quote 0,75 m

DIRIGENTE RESPONSABILE DEL PROGETTO
Dott. Geol. Vincenzo Guerra

DIREZIONE LAVORI
Prof. Arch. Luigi Piemontese

COLLAUDO
Ing. Antonio Coppola

Ingegneria Cartografica Europea

TRASPORTI

- Autostrada
- Strada asfaltata, cippo chilometrico, ponte
- Strada non asfaltata
- Percorso pedonale o ciclabile
- Strada in costruzione
- Sentiero facile
- Tratturo
- Mulattiera
- Mezzeria stradale e linea spartitraffico
- Strada in galleria
- Funivia, cabinovia
- Seggiovia
- Ferrovia a scartamento ordinario
- Ferrovia a scartamento ridotto
- Tranvia in sede propria e funicolare
- Ferrovia in costruzione
- Ferrovia in disarmo
- Ciglio massicciata
- Tratto ferrovia in galleria
- Imbocco galleria stradale e ferroviaria
- Passaggio a livello
- Aeroporto, eliporto
- Faro, fanale

COSTRUZIONI VARIE, IMPIANTI

- Edificio generico
- Edificio industriale
- Edificio del terziario industriale
- Edificio agricolo, stalla, ricovero animali
- Edificio di culto, campanile
- Cimitero
- Cappella, tabernacolo
- Torre, ciminiera
- Monumento
- Edificio in costruzione
- Edificio diroccato o rudere
- Corpo aggettante
- Containers, abitazione precaria
- Portico a galleria sotto edificio
- Serra
- Tettoia a pensilina
- Baracca
- Serbatoio, cisterna, silos non rappresentabile e rappresentabile
- Campeggio
- RAF Raffineria
- DIS Discarica
- ROT Rottamaio
- Zona archeologica
- Scuola
- Spettacolo
- Ospedale
- Municipio
- Tribunale

SERVIZI

- Elettrodotto ad alta tensione, con tralicci
- Elettrodotto a media tensione, con pali
- Cabina elettrica, cabina di trasformazione
- Oleodotto
- Acquedotto sopraelevato,interrato
- Metanodotto
- Impianto eolico, fotovoltaico
- Antenna per telecomunicazione
- Depuratore
- Stazione, sottostazione elettrica
- Stazione di rifornimento e di servizio

OROGRAFIA

- 25 Curva di livello direttrice
- 25 Curva direttrice incerta
- Curva di livello ordinaria
- Curva ordinaria incerta
- Curva di livello ausiliaria
- Ciglio di frana
- Scarpata naturale o artificiale
- Grotta con accesso verticale, orizzontale
- Ghiaione, pietraia
- Sabbia, duna, deposito sabbioso
- Roccia
- Ciglio di area estrattiva, cava

IDROGRAFIA

- Corso d'acqua > 5 m
- Corso d'acqua < 5 m
- Condotta irrigua o scolina
- CP Vasca o piscina, pozzo
- Abbeveratoio, fontana, sorgente
- Palude
- Briglia, pescaia, cascata
- Presa
- Condotta forzata
- Condotta forzata sotterranea

VEGETAZIONE

- Limite di coltura
- Limite di tagliata
- Limite di bosco
- Filare di alberi
- Filare di viti
- Filare di olivi
- Filare di agrumi
- Filare di frutteto
- Macchia, prato
- Bosco fitto
- Albero generico, vigneto
- Uliveto, frutteto
- Agrumeto, larice
- Ceduo, abete
- Faggio, pino
- Cipresso, eucalipto
- Leccio, quercia
- Pioppo, castagno

CONFINI

- Muro a secco
- Muro divisorio
- Muro di sostegno
- Palizzata, cancellata, rete, filo spinato
- Siepe
- Limite comunale
- Limite provinciale
- Limite regionale

PUNTI TOPOGRAFICI

- Vertice della rete IGM95
- Vertice della rete regionale di raffittimento
- Caposaldo di livellazione

520061 TORRE ORSAIA